

# PROJETO DE INFRAESTRUTURA - PAVIMENTAÇÃO

CONTRATANTE: PREFEITURA MUNICIPAL DE CAMPOS BORGES

LOCAL: RUA IPIRANGA

TRECHO: EM FRENTE A ESCOLA MENINO DEUS ATÉ A RUA NATIVIDES DE MORAES

ÁREA: 83,44m x 13,95m (média) - 35,00m² (canteiro) = 1.128,99m²

JAN/2020





SITUAÇÃO

Imagem do Google

Sem escala

LOCALIZAÇÃO

Imagem do Google

Sem escala

Rua projetada

YAMINBER  
DUO



RESPONSÁVEL TÉCNICO:

Eng.º CAM Damião Schneider  
CREA RS 223361

PROPRIETÁRIO:

CONTRATANTE:

PREFEITURA MUNICIPAL DE CAMPOS BORGES

PROJETO:

SITUAÇÃO E LOCALIZAÇÃO

LOCAL:

RUA IPIRANGA

DATA:

JAN/2020

TRECHO:

EM FRENTE A ESCOLA MENINO DEUS ATÉ A RUA NATIVIDADES DE MORAES

ESCALA:

Sem escala

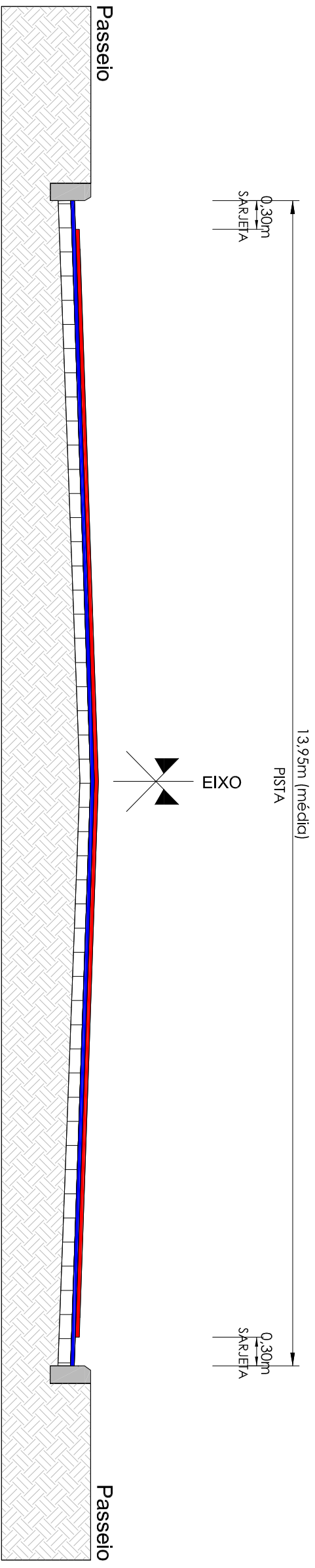
ÁREA:

83,44m x 13,95m (média) - 35,00m² (canteiro) = 1.128,99m²





PRANCHAS:


SL.1

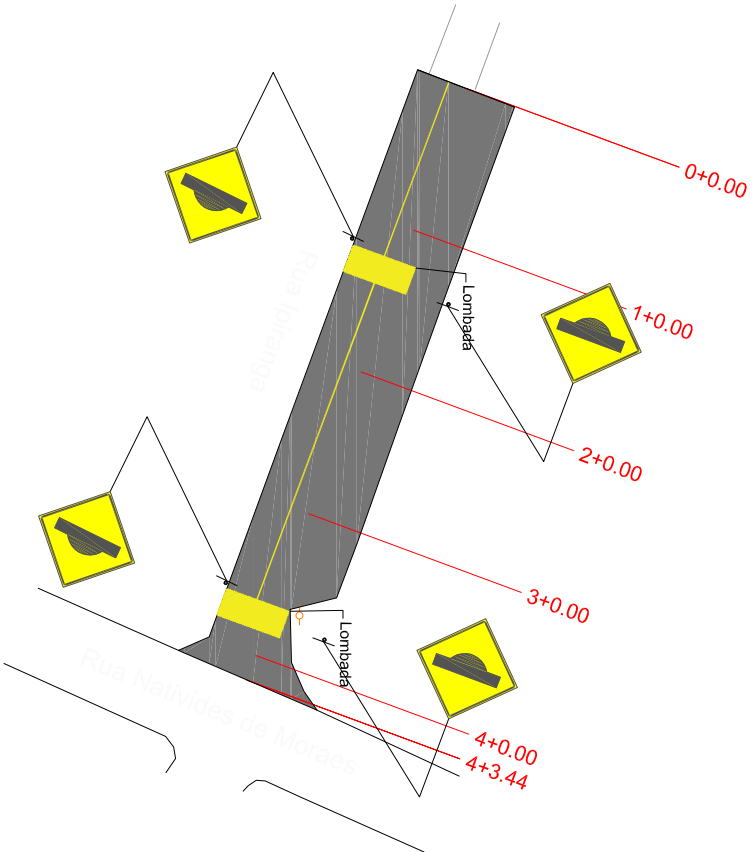




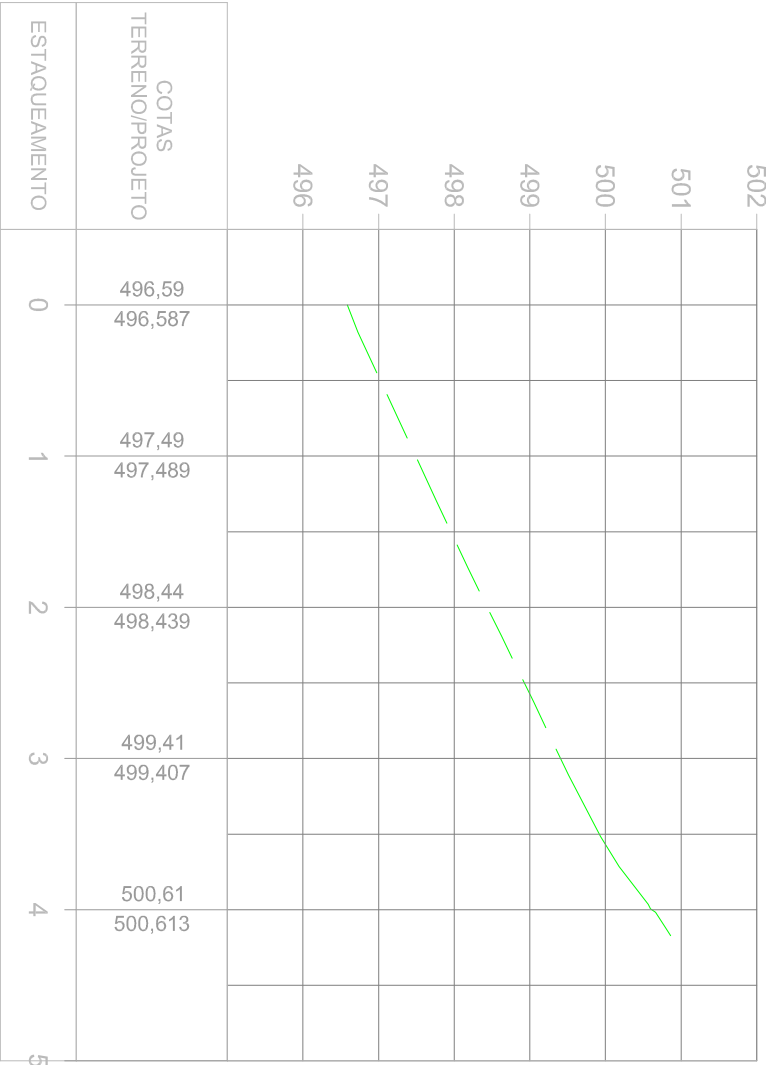
## SEÇÃO TIPO DE PAVIMENTAÇÃO SEM ESCALA

	OBUS - CAMADA DE ROLAMENTO (ESPESSURA 4CM)
	CBUS - CAMADA DE REGULARIZAÇÃO (ESPESSURA VARIÁVEL)
	CAÇAMENTO EXISTENTE
	SUBLETTO

	
<b>VIAVERBA</b> <b>DUO</b>	
RESPONSÁVEL TÉCNICO:	Eng.º <b>Chail Daniel Schneider</b> CREA RS 223961
CONTRATANTE:	<b>PREFEITURA MUNICIPAL DE CAMPOS BORGES</b>
PROJETO:	<b>SEÇÃO TIPO DE PAVIMENTAÇÃO</b>
LOCAL:	<b>RUA IPIRANGA</b>
TRECHO:	<b>EM FRENTE A ESCOLA MENINO DEUS ATÉ A RUA NATIVIDADES DE MORAES</b>
ÁREA:	<b>83,44m x 13,95m (média) - 35,00m² (canteiro) = 1.128,99m²</b>
ESCALA:	<b>Sem escala</b>
DATA:	<b>JAN/2020</b>
PRONCHA:	<b>STP1</b>



PERFIL ALINHAMENTO - RUA IPIRANGA



PLANTA BAIXA

- MEIO-FIO
- ÁREA DE PAVIMENTAÇÃO
- PASSEIO NOVO
- PASSEIO EXISTENTE
- RAMPA DE ACESSO A CADEIRANTES - TRAPEZOIDAL
- RAMPA DE ACESSO A CADEIRANTES - RETANGULAR (REBAIXO TOTAL)
- CERCAMURO EXISTENTE
- POSTE DE ENERGIA ELÉTRICA
- PISO TÁTIL - DIRECIONAL
- PISO TÁTIL - ALERTA

PERFIL LONGITUDINAL

PERFIL DA RUA

VIAHUBER  
DUO



RESPONSÁVEL TÉCNICO:

Eng.º CAM DALL'SCHÄDER  
CREA RS 223361

CONTRATANTE:

PREFEITURA MUNICIPAL DE CAMPOS BORGES

PROJETO:

PAVIMENTAÇÃO, SINALIZAÇÃO E  
ACESSIBILIDADE

LOCAL:

RUA IPIRANGA

DATA:

JAN/2020

TRECHO:

EM FRENTE A ESCOLA MENINO DEUS ATÉ A RUA NATIVIDES DE MORAES

ESCALA:

1/1000

PROPRIETÁRIO:

ÁREA:

83,44m x 13,95m (média) - 35,00m² (canteiro) = 1.128,99m²

PARÂMETRO:

PSA1